

令和 6 年 5 月 8 日
 西日本高速道路株式会社

NEXCO 西日本四国支社管内のゴールデンウィーク期間における高速道路の交通状況(速報)

〔令和 6 年 4 月 26 日(金曜)～令和 6 年 5 月 6 日(月曜)の 11 日間〕

(比較対象は、令和 5 年 4 月 27 日(木曜)～令和 5 年 5 月 7 日(日曜)の 11 日間)

NEXCO 西日本四国支社(高松市朝日町、支社長:布川 勝正)は、ゴールデンウィーク期間における高速道路の交通状況をとりとめました。

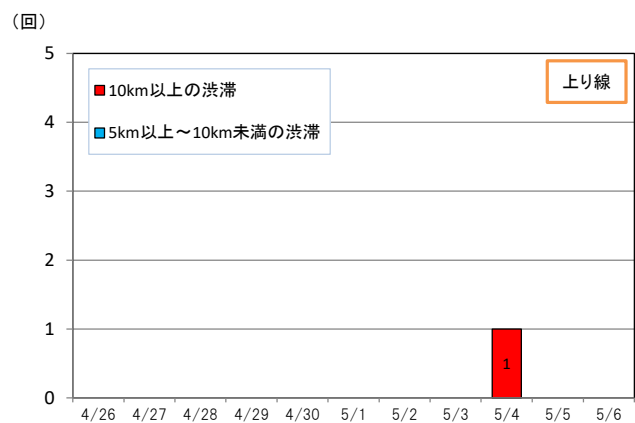
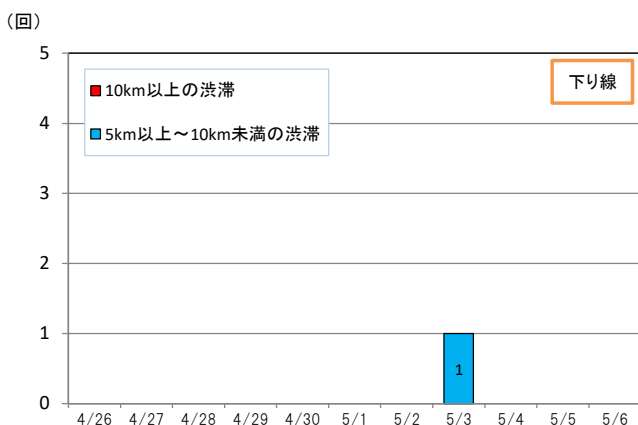
- ◆ 主な 4 区間(E11 高松自動車道 さぬき豊中インターチェンジ(IC)～大野原 IC、E11 松山自動車道 新居浜 IC～いよ西条 IC、E32 高知自動車道 大豊 IC～南国 IC、E32 徳島自動車道 土成 IC～脇町 IC)の 1 日あたりの平均断面交通量は 24,000 台で、令和 5 年度の同時期と比較して平均 101%でした。
- ◆ 最大渋滞長は、5 月 4 日(土曜)19 時 05 分頃、E56 高知自動車道 上り線 土佐 IC 付近を先頭に発生した、事故通行止め及び交通集中による 11.2 kmの渋滞でした。

1. 混雑状況

■ 渋滞回数

渋滞延長	令和6年度実績 (①)	令和5年度実績 (②)	対比(①÷②)
5km以上～10km未満の渋滞	1回	2回	50%
10km以上の渋滞	1回	2回	50%

※渋滞実績には事故等による影響で発生した渋滞を含む。



▼ゴールデンウィーク期間曜日配列

令和6年度	4/26 金	4/27 土	4/28 日	4/29 月	4/30 火	5/1 水	5/2 木	5/3 金	5/4 土	5/5 日	5/6 月
令和5年度	4/27 木	4/28 金	4/29 土	4/30 日	5/1 月	5/2 火	5/3 水	5/4 木	5/5 金	5/6 土	5/7 日

【令和6年度の5km以上の渋滞箇所】

(延長順)

上下線	道路名	渋滞日時 (ピーク)	渋滞発生箇所	渋滞延長	渋滞要因
上り線	E56 高知自動車道 (須崎東IC～土佐IC間)	5月4日(土) 19時05分頃	134.3KP(土佐IC)付近 (高知県土佐市高岡町)	11.2km	事故通行止め 及び交通集中
下り線	E56 松山自動車道 (松山IC～中山スマートIC間)	5月3日(金) 10時40分頃	156.0KP(明神山TN)付近 (愛媛県伊予市三秋)	9.7km	交通集中

【令和5年度の5km以上の渋滞箇所】

(延長順)

上下線	道路名	渋滞日時 (ピーク)	渋滞発生箇所	渋滞延長	渋滞要因
下り線	E11 高松自動車道 (さぬき豊中IC～川之江JCT間)	5月3日(水) 13時50分頃	56.6KP(川之江JCT)付近 (愛媛県四国中央市金生町)	12.6km	交通集中 及び事故
下り線	E56 松山自動車道 (松山IC～中山スマートIC間)	5月3日(水) 10時55分頃	156.0KP(明神山TN)付近 (愛媛県伊予市三秋)	10.2km	交通集中
上り線	E11 高松自動車道 (E11 松山自動車道) (土居IC～大野原IC間)	5月3日(水) 12時25分頃	54.6KP(山田井TN)付近 (愛媛県四国中央市金生町)	6.4km	事故及び 交通集中
下り線	E32 高知自動車道 (E11 高松自動車道) (大野原IC～川之江東JCT)	5月4日(木) 10時00分頃	58.6KP(川之江東JCT)付近 (愛媛県四国中央市柴生町)	6.4km	交通集中

KP:キロポスト IC:インターチェンジ JCT:ジャンクション TN:トンネル

《下り線》 高松道・松山道は鳴門から松山方向、高知道は四国中央から高知方向です。

《上り線》 高松道・松山道は松山から鳴門方向、高知道は高知から四国中央方向です。

〇〇自動車道(△△自動車道)とは、「〇〇自動車道から△△自動車道にまたがった渋滞」という意味です。

2. 期間中の交通量

主な区間の交通量は 3 ページをご覧ください。

3. 令和 5 年度実績との比較

交通量、渋滞回数の令和 5 年度実績との比較は 4 ページをご覧ください。

○期間中の交通量

【令和5年度比】

令和6年度 ゴールデンウィーク期間《令和6年4月26日(金)～令和6年5月6日(月)の11日間》の主な4区間の断面交通量は、令和5年度 ゴールデンウィーク期間《令和5年4月27日(木)～令和5年5月7日(日)の11日間》と比較して、平均で101%でした。

(単位:台/日)

道路名	区間	4/26	4/27	4/28	4/29	4/30	5/1	5/2	5/3	5/4	5/5	5/6	平均交通量			最大交通量				
		(金)	(土)	(日)	(月)	(火)	(水)	(木)	(金)	(土)	(日)	(月)	令和6年度 GW ①	令和5年度 GW ②	①/② (%)	令和6年度 GW ③	令和5年度 GW ④	③/④ (%)		
E11 高松自動車道	さぬき豊中～大野原	26,000	30,000	34,400	27,400	22,100	22,100	29,800	48,800	45,400	47,900	31,600	33,200	32,900	101	5/3(金)	48,800	5/3(水)	51,500	95
E11 松山自動車道	新居浜～いよ西条	22,400	26,400	28,900	22,800	18,700	18,600	25,000	40,400	37,000	37,500	25,500	27,600	26,900	103	5/3(金)	40,400	5/3(水)	42,400	95
E32 高知自動車道	大豊～南国	15,400	19,300	24,900	18,900	13,800	13,900	20,000	33,200	32,400	34,300	20,100	22,400	22,500	100	5/5(日)	34,300	5/3(水)	38,000	90
E32 徳島自動車道	土成～脇町	9,200	11,800	12,900	11,500	8,700	8,800	12,900	19,600	17,500	17,100	11,900	12,900	12,800	101	5/3(金)	19,600	5/3(水)	21,700	90

※太字は期間最大交通量を示す

【集計期間】

令和6年4月26日(金)～令和6年5月6日(月)の11日間

令和5年4月27日(木)～令和5年5月7日(日)の11日間

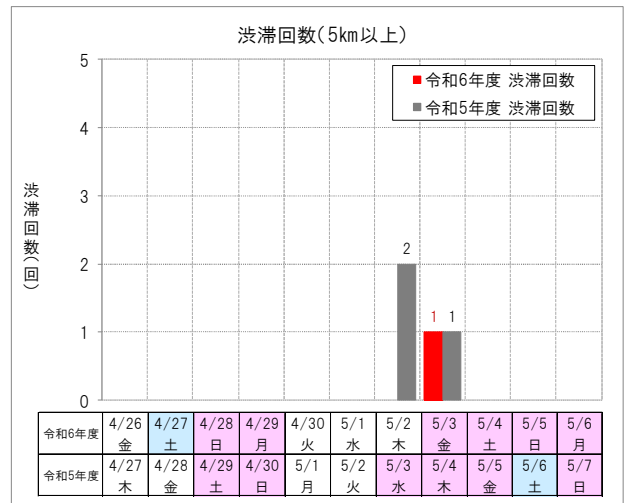
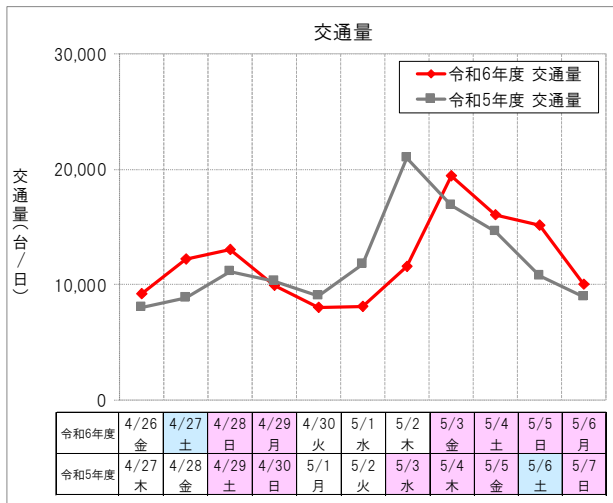
4区間平均	24,000	23,800	101	/	35,800	/	38,400	93
--------------	--------	--------	-----	---	--------	---	--------	----

○令和 5 年度実績との比較

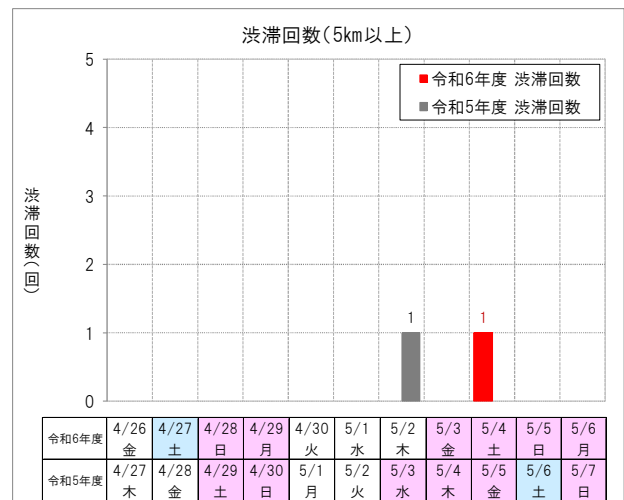
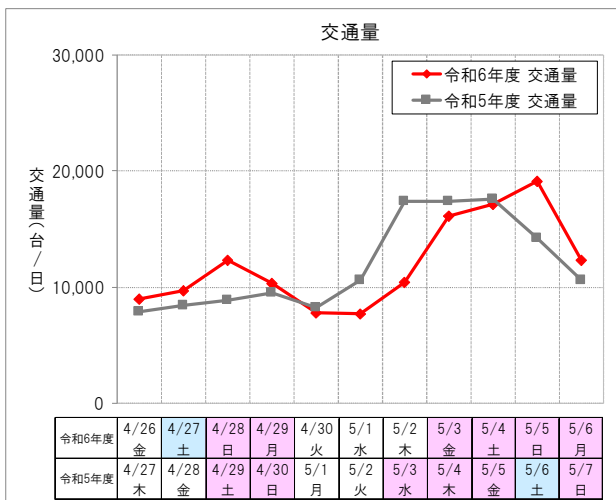
交通量：NEXCO 西日本四国支社管内の主な 4 区間（3 ページと同じ区間）

渋滞回数：NEXCO 西日本四国支社管内の 5km 以上の渋滞回数

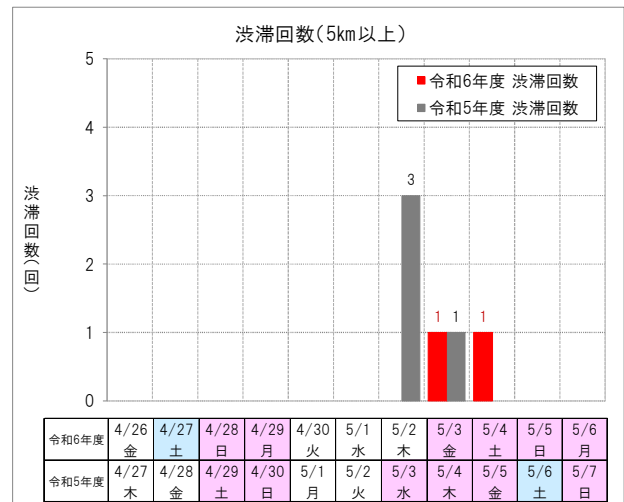
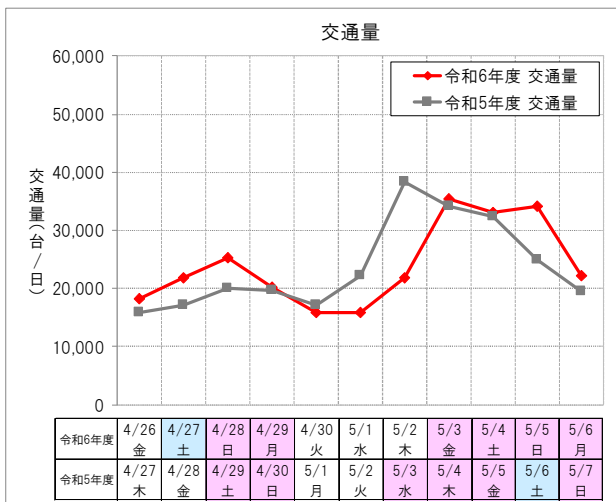
【下り線】



【上り線】



【上下計】



○渋滞状況(5km以上の渋滞)

参考資料

【対象日時:令和6年4月26日(金)～令和6年5月6日(月) 11日間】

	月 日	発生時刻	解消時刻	延混雑時間	混雑ピーク							原因	渋滞の先頭箇所
					時刻	渋滞長(km)	上下	道路名	区 間	先頭箇所(KP)	最後尾箇所(KP)		
1	5月3日	8:25	12:58	4:33	10:40	9.7km	下	松山道	松山IC ~ 中山スマートIC	156.0	146.3	交通集中	えひめけんいよしみあき 愛媛県伊予市三秋
2	5月4日	17:22	20:12	2:50	19:03	11.2km	上	高知道	須崎東IC ~ 土佐IC	134.3	145.5	事故通行止め 及び交通集中	こうちけんときしたかおちちょう 高知県土佐市高岡町

○渋滞状況(5km未満の渋滞)

【対象日時:令和6年4月26日(金)～令和6年5月6日(月) 11日間】

	月 日	発生時刻	解消時刻	延混雑時間	混雑ピーク							原因	渋滞の先頭箇所
					時刻	渋滞長(km)	上下	道路名	区 間	先頭箇所(KP)	最後尾箇所(KP)		
1	4月29日	16:13	18:23	2:10	17:15	2.8km	上	高松道	大野原IC ~ さぬき豊中IC	39.2	42.0	事故及び交通集中	かがわけんかんおんじしふるかわちょう 香川県観音寺市古川町
2	5月4日	10:27	12:17	1:50	11:00	1.5km	上	高松道	坂出JCT ~ 坂出IC	500.5	502.0	交通集中	かがわけんさかいでしかわつちょう 香川県坂出市川津町
3	5月5日	15:10	17:45	2:35	15:10	1.5km	上	高松道	鳴門JCT ~ 鳴門IC	100.0	101.5	交通集中	とくしまけんなるとしむやちょう 徳島県鳴門市撫養町
4	5月5日	15:45	16:25	0:40	15:57	3.2km	上	松山道	大洲IC ~ 中山スマートIC	173.5	176.7	事故及び交通集中	えひめけんきたぐんうちこちょう 愛媛県喜多郡内子町
5	5月5日	16:24	17:04	0:40	16:31	1.7km	上	松山道	内子五十崎IC ~ 中山スマートIC	171.3	173.0	交通集中	えひめけんきたぐんうちこちょう 愛媛県喜多郡内子町
6	5月5日	17:04	17:53	0:49	17:04	1.5km	上	松山道	内子五十崎IC ~ 中山スマートIC	169.5	171.0	交通集中	えひめけんきたぐんうちこちょう 愛媛県喜多郡内子町
7	5月5日	17:29	17:59	0:30	17:29	3.3km	上	松山道	川内IC ~ いよ小松JCT	121.1	124.4	事故及び交通集中	えひめけんさいじょうしたんばらちょう 愛媛県西条市丹原町