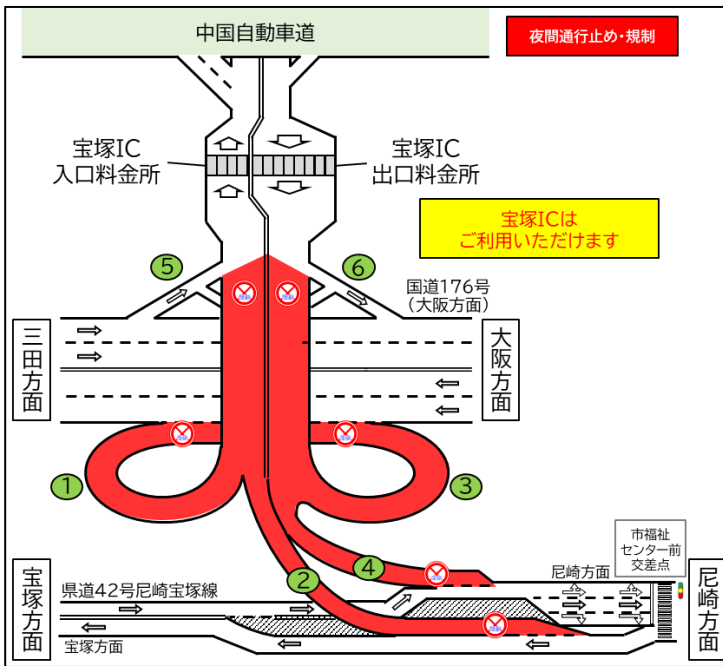


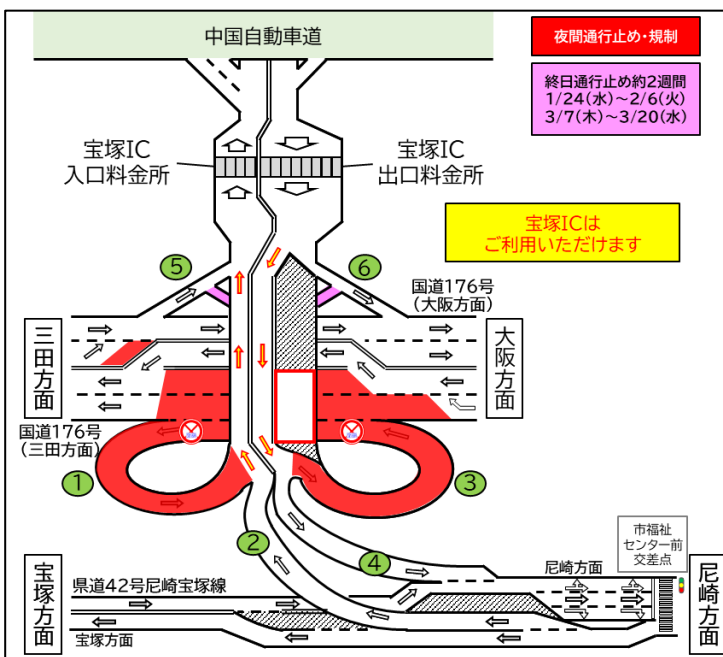
1 令和6年1月10日（水曜）の閉鎖箇所



- 【夜 21 時～翌 5 時まで閉鎖する入口】
- ① 国道 176 号（大阪方面）からの入口
 - ② 県道 42 号尼崎宝塚線（尼崎方面）からの入口
- 【夜 21 時～翌 5 時まで閉鎖する出口】
- ③ 国道 176 号（三田方面）への出口
 - ④ 県道 42 号尼崎宝塚線（尼崎方面）への出口
- 【利用可能な入口】
- ⑤ 国道 176 号（三田方面）からの入口
- 【利用可能な出口】
- ⑥ 国道 176 号（大阪方面）への出口

注) 夜間閉鎖実施時間帯は、国道 176 号、県道 142 号、市道宝塚池田線、および県道 42 号へのう回にご協力くださいますようお願いいたします。(2. う回路案内 (1) 参照)

2 令和6年1月30日（火曜）及び3月15日（金曜）の閉鎖箇所

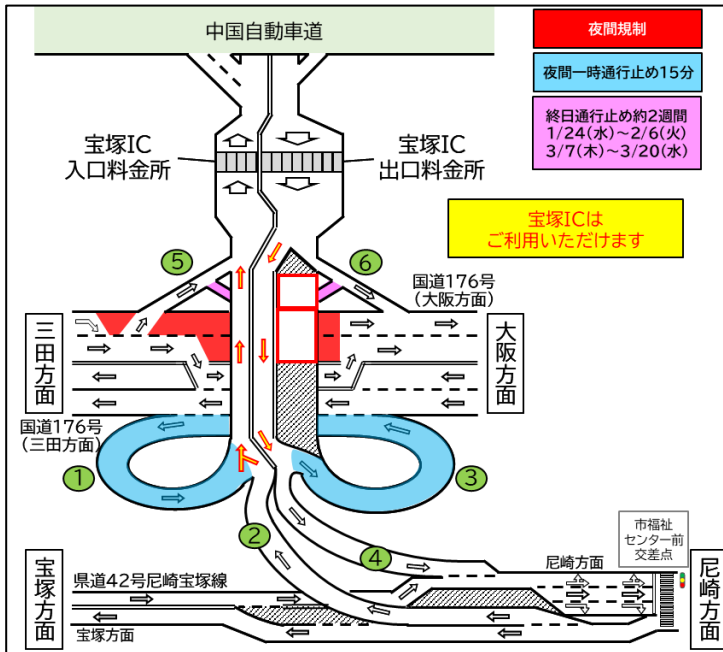


- 【夜 21 時～翌 5 時まで閉鎖する入口】
- ① 国道 176 号（大阪方面）からの入口
- 【夜 21 時～翌 5 時まで閉鎖する出口】
- ③ 国道 176 号（三田方面）への出口
- 【利用可能な入口】
- ② 県道 42 号尼崎宝塚線（尼崎方面）
 - ⑤ 国道 176 号（三田方面）からの入口
- 【利用可能な出口】
- ④ 県道 42 号尼崎宝塚線（尼崎方面）への出口
 - ⑥ 国道 176 号（大阪方面）への出口

注) 夜間閉鎖実施時間帯は、国道 176 号、県道 142 号、市道宝塚池田線、および県道 42 号へのう回にご協力くださいますようお願いいたします。(2. う回路案内 (2) 参照)

注) 夜間閉鎖実施時間帯は、国道 176 号で対面通行規制も実施します（夜 21 時～翌朝 5 時）。

3 令和6年1月31日(水曜)、2月1日(木曜)、3月11日(月曜)及び3月13日(水曜)の閉鎖箇所



【夜 22 時頃及び翌 2 時 30 分頃に 15 分程度閉鎖する入口】

① 国道 176 号（大阪方面）からの入口

【夜 22 時頃及び翌 2 時 30 分頃に 15 分程度閉鎖する出口】

③ 国道 176 号（三田方面）への出口

【利用可能な入口】

⑤ 国道 176 号（三田方面）からの入口

② 県道 42 号尼崎宝塚線（尼崎方面）からの入口

【利用可能な出口】

④ 県道 42 号尼崎宝塚線（尼崎方面）への出口

⑥ 国道 176 号（大阪方面）への出口

注) 国道 176 号で対面通行規制も実施します（夜 21 時～翌朝 5 時）。

また、工所用大型車両の通行時、一時的に国道 176 号を通行止めいたします（夜 22 時～22 時 30 分頃、翌 2 時 30 分～3 時頃）。一時的に通行止めする時間は、国道 176 号への出入口（上図①③）も併せてランプ通行止めいたします。

国道 176 号通行止め時間中は、県道 142 号、市道宝塚池田線及び県道 42 号へのう回にご協力くださいますようお願いいたします。（2. う回路案内（3）参照）

2. う回路案内

(1)宝塚IC 出入口夜間一部閉鎖中(令和6年1月10日)のう回路

宝塚IC 出入口の夜間一部閉鎖期間中は、下記のとおりう回路にご協力くださいますようお願いいたします。

		経路	距離	所要時間
高速道路	通常ルート	安倉中交差点 → 国道176号 → 宝塚IC入口	約1.0km	約2分
	う回路	安倉中交差点 → 県道142号(米谷昆陽尼崎線) → 安倉南3交差点 → 宝塚市道 → 金井町交差点 → 県道42号(尼宝線) → 小浜交差点 → 国道176号 → 宝塚IC入口	約4.0km	約10分



(2)宝塚IC 出入口夜間一部閉鎖中(令和6年1月30日,3月15日)のう回路

宝塚IC 出入口の夜間一部閉鎖期間中は、下記のとおりう回路にご協力くださいますようお願いいたします。

経路		距離	所要時間
高速道路	通常ルート	安倉中交差点 → 国道176号 → 宝塚IC入口	約1.0km 約2分
	う回路	安倉中交差点 → 県道142号(米谷昆陽尼崎線) → 安倉南3交差点 → 宝塚市道 → 金井町交差点 → 県道42号(尼宝線) → 宝塚IC入口	約3.0km 約9分



注) 夜間一部閉鎖実施時間帯は、国道176号で対面通行規制も実施します(夜21時～翌朝5時)。

(3)国道 176 号夜間一時通行止め実施中(令和 6 年 1 月 31 日,2 月 1 日,3 月 11 日,3 月 13 日)のう回路

国道 176 号の夜間一時通行止め実施中は、下記のとおりう回にご協力くださいますようお願いいたします。

		経路	距離	所要時間
大阪方面 一般道	通常ルート	鶴の荘交差点 → 国道176号 → 荒牧交差点	約2.2km	約4分
	う回路	鶴の荘交差点 → 小浜交差点 → 県道42号(尼宝線) → 金井町交差点 → 宝塚市道・伊丹市道 → 鴻池字三刈交差点 → 県道335号(中野中筋線) → 荒牧交差点	約4.6km	約12分
三田方面 一般道	通常ルート	安倉中交差点 → 国道176号 → 鶴の荘交差点	約1.3km	約3分
	う回路	安倉中交差点 → 県道142号(米谷昆陽尼崎線) → 安倉南3交差点 → 宝塚市道 → 金井町交差点 → 県道42号(尼宝線) → 鶴の荘交差点	約3.9km	約11分
高速道路	通常ルート	鶴の荘交差点 → 国道176号 → 宝塚IC入口	約0.8km	約1分
	う回路	鶴の荘交差点 → 小浜交差点 → 宝塚市道(逆瀬川米谷線) → 宝塚中学校前交差点 → 宝塚市道(川面稲野線) → 弥生町交差点 → 宝塚市道1404号 → 市福祉センター前交差点 → 県道42号(尼宝線) → 宝塚IC入口	約2.0km	約7分

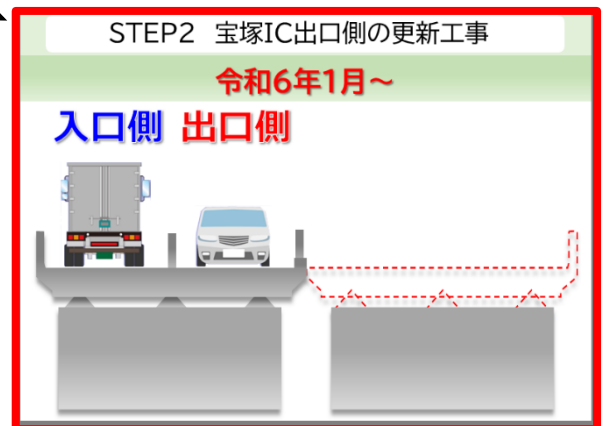
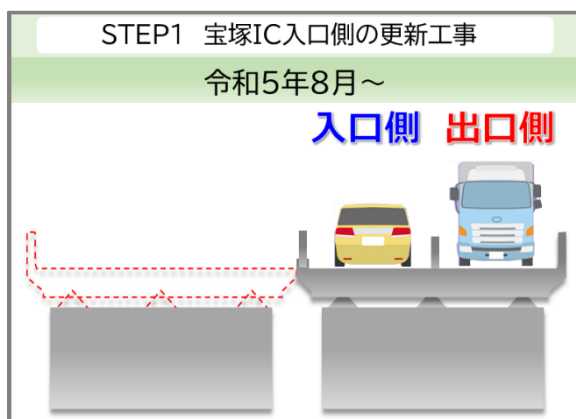
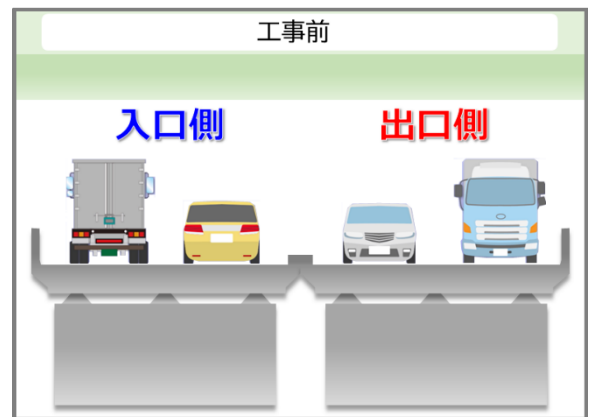
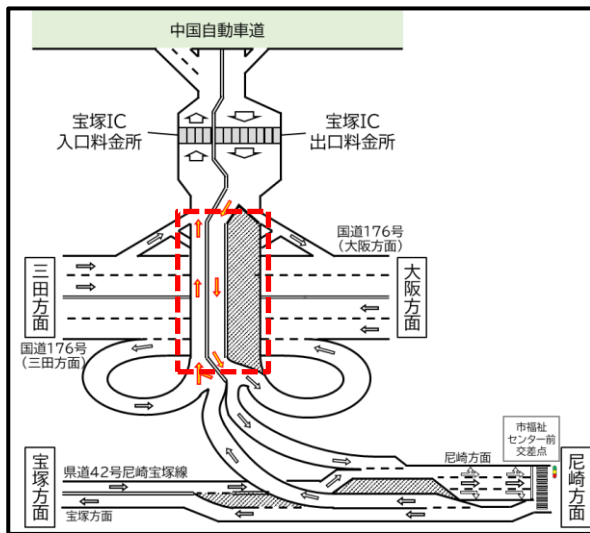


注) 宝塚 IC 夜間一部閉鎖実施時間帯は、国道 176 号、県道 142 号、市道宝塚池田線及び県道 42 号へのう回にご協力くださいますようお願いいたします。(2. う回路案内 (1) 参照)

3. 工事内容

国道 176 号上の老朽化した橋梁部の桁やコンクリート床版を、耐久性に優れた部材に取り替える工事を行います。宝塚 IC の出入口上空には関西電力の高圧線が横過しており、クレーンによる施工に制限があることから、移動式多軸台車を用いて大ブロックで一括撤去・一括架設を行います。

施工イメージ



4. 道路情報のお知らせ

■ お出かけ前に入手できる道路交通情報

◎ インターネット

NEXCO 西日本ホームページ <https://www.w-nexco.co.jp/>

◎ アイハイウェイ



24 時間、高速道路の道路交通情報をマップや文字情報で確認できるサービスです。次の URL からアクセスしてください。(パソコンから閲覧できる WEB サイトのほか、スマホアプリもあります)

<https://ihighway.jp>

※QR コードはこちら ⇒



※情報提供料は無料ですが、通信料はお客さまのご負担となります。

◎ 日本道路交通情報センターの道路交通情報

・インターネットからのアクセス

次の URL <https://www.jartic.or.jp/> からアクセスしてください。

・電話からのアクセス(通話料有料)

全国共通ダイヤル「050-3369-6666」、または、携帯電話で「#8011」におかけいただくと、最寄りの情報センターにつながります。

■ 走行中に入手できる道路交通情報および休憩施設等で入手できる交通情報

◎ 道路情報板

◎ VICS(VICS 対応のカーナビゲーション等の車載器で、道路交通情報が入手できます。)

■ 参考

◎ 中国道リニューアル工事専用 WEB サイト

https://kansai-renewal.com/2021_chugoku/

5. お客さまからのお問合せ

◎ 通行料金等に関するお問い合わせ

NEXCO 西日本 お客様センター(年中無休・24 時間)



0120-924863 (クルマでお出かけ 24 時間 ハローさん)

※IP 電話等一部のフリーダイヤルがご利用できない場合があります。

その場合は、06-6876-9031 (通話料有料)

電話番号をよくお確かめのうえ、お掛けください。

※工事の詳細情報に関するお問い合わせについては、担当部署をご案内する場合がございます。