



令和 5 年 11 月 24 日
 西日本高速道路株式会社

E42 阪和自動車道・湯浅御坊道路(泉南 IC・有田南 IC～印南 IC 間)で 夜間 IC 閉鎖を実施いたします

～ 夜間閉鎖の時間帯は国道 481 号・26 号および 42 号等へのう回をお願いいたします ～

NEXCO 西日本関西支社(大阪府茨木市、支社長:安達 雅人)では、お客さまが高速道路を安全で快適にご利用いただけるよう、E42 阪和自動車道(E42 阪和道)泉南インターチェンジ(IC)の夜間 IC 閉鎖および E42 阪和道・湯浅御坊道路 有田南 IC～印南 IC 間での夜間 IC 閉鎖により、道路設備点検、舗装補修工事、道路保全工事を実施いたします。

夜間 IC 閉鎖の時間帯は、国道 481 号・国道 26 号および国道 42 号等へう回いただきますようお願いいたします。(3.う回路案内参照)

高速道路をご利用のお客さまや沿道の皆さまには、ご不便、ご迷惑をおかけしますが、工事へのご理解・ご協力をお願いいたします。また、ご出発前には最新の交通情報をご確認のうえ、計画的にお出かけいただきますようお願いいたします。

①	1. 規制箇所:	E42 阪和道 泉南 IC	出口
	2. 期 間:	令和 5 年 12 月 11 日(月曜)夜から 12 月 20 日(水曜)朝まで(土日除く 7 夜間) ※予備日:令和 5 年 12 月 20 日(水曜)夜から令和 5 年 12 月 23 日(土曜)朝まで (3 夜間) 毎夜 20 時から翌朝 6 時まで(10 時間)	
	3. 規制方式	夜間 IC 閉鎖	
②	1. 規制箇所:	E42 湯浅御坊道路 広川 IC	出入口(上り線:大阪方面) 出口(下り線:白浜方面)
		E42 阪和道 御坊南 IC	出入口
		E42 阪和道 印南 IC	出口(下り線:白浜方面)
	2. 期 間:	令和 5 年 12 月 11 日(月曜)夜から 12 月 13 日(水曜)朝まで(2 夜間) ※予備日:令和 5 年 12 月 20 日(水曜)夜から令和 5 年 12 月 23 日(土曜)朝まで (3 夜間) 毎夜 20 時から翌朝 6 時まで(10 時間)	
	3. 規制方式	夜間 IC 閉鎖	
③	1. 規制箇所:	E42 湯浅御坊道路 吉備湯浅 PA	上下線
		E42 湯浅御坊道路 川辺 IC	出口(上り線:大阪方面) 入口(下り線:白浜方面)
		E42 湯浅御坊道路 御坊 IC	出入口
	2. 期 間:	令和 5 年 12 月 13 日(水曜)夜から 12 月 15 日(金曜)朝まで(2 夜間)	

※予備日:令和5年12月20日(水曜)夜から令和5年12月23日(土曜)朝まで
(3夜間)

毎夜20時から翌朝6時まで(10時間)

3. 規制方式 夜間IC閉鎖

夜間閉鎖時間中に、吉備湯浅PAの店舗はご利用いただけません。

レストラン・フードコートでの注文は上り線19時00分・下り線18時30分で終了させていただきます。

荒天等により夜間PA閉鎖が中止となった場合でも、コンビニエンスストアおよびトイレはご利用いただけます。

- ④ 1. 規制箇所: E42 湯浅御坊道路 有田南IC 出入口
E42 湯浅御坊道路 湯浅IC 出入口
E42 湯浅御坊道路 広川南IC 出口
2. 期間: 令和5年12月18日(月曜)夜から12月20日(水曜)朝まで(2夜間)
※予備日:令和5年12月20日(水曜)夜から令和5年12月23日(土曜)朝まで
(3夜間)
毎夜20時から翌朝6時まで(10時間)
3. 規制方式 夜間IC閉鎖

※荒天の場合は、予備日へ順延します。

※作業の進捗により、早期に閉鎖を解除する場合があります。

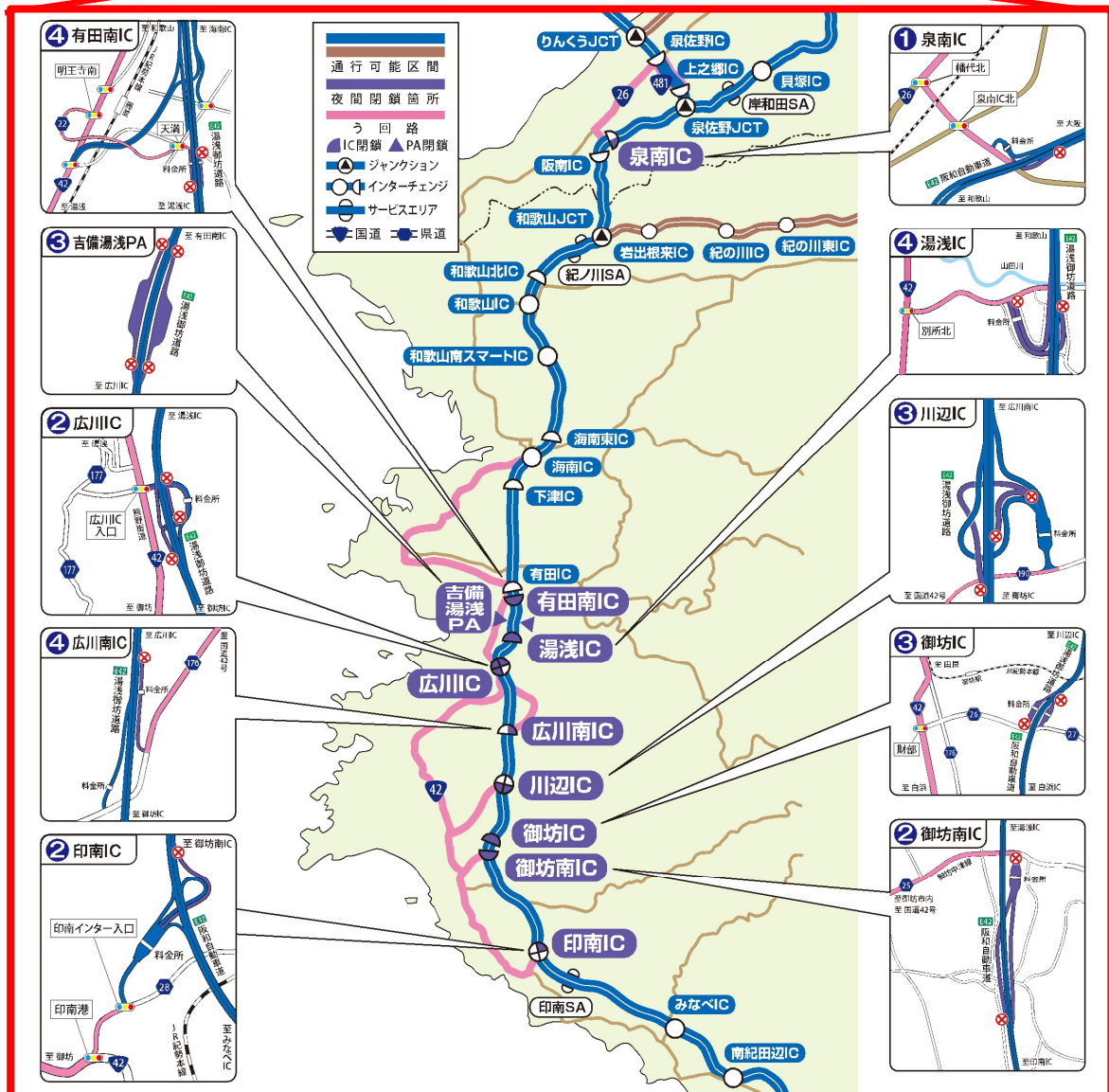
※当日の工事規制情報については、弊社WEBサイトにてご案内しております。

<https://www.w-nexco.co.jp/traffic/info/construction/>

規制種別	規制箇所		規制時間	令和5年12月																
				月	火	水	木	金	土	日	月	火	水	木	金	土	日			
				11	12	13	14	15	16	17	18	19	20	21	22	23	24			
夜間IC閉鎖(荒天順延)	E42 阪和道・湯浅御坊道	① 泉南IC 出口	夜20時 ~ 翌朝6時	■	■	■	■	■				■	■							
		広川IC 出入口(上り線) 出口(下り線)		■	■															
		② 御坊南IC 出入口		■	■															
		印南IC 出口(下り線)		■	■															
		吉備湯浅PA 上下線				■	■													
		③ 川辺IC 出口(上り線) 入口(下り線)				■	■													
		御坊IC 出入口				■	■													
		有田南IC 出入口											■	■						
		④ 湯浅IC 出入口											■	■						
		広川南IC 出口											■	■						

凡例: ■ 実施日 □ 予備日

1. 位置図



【日別規制箇所詳細図】

① 令和5年12月11日(月曜)夜から12月20日(水曜)朝まで(土日除く7日間)



※地理院地図(国土地理院)を加工し作成

② 令和5年12月11日(月曜)夜から12月13日(水曜)朝まで(2夜間)



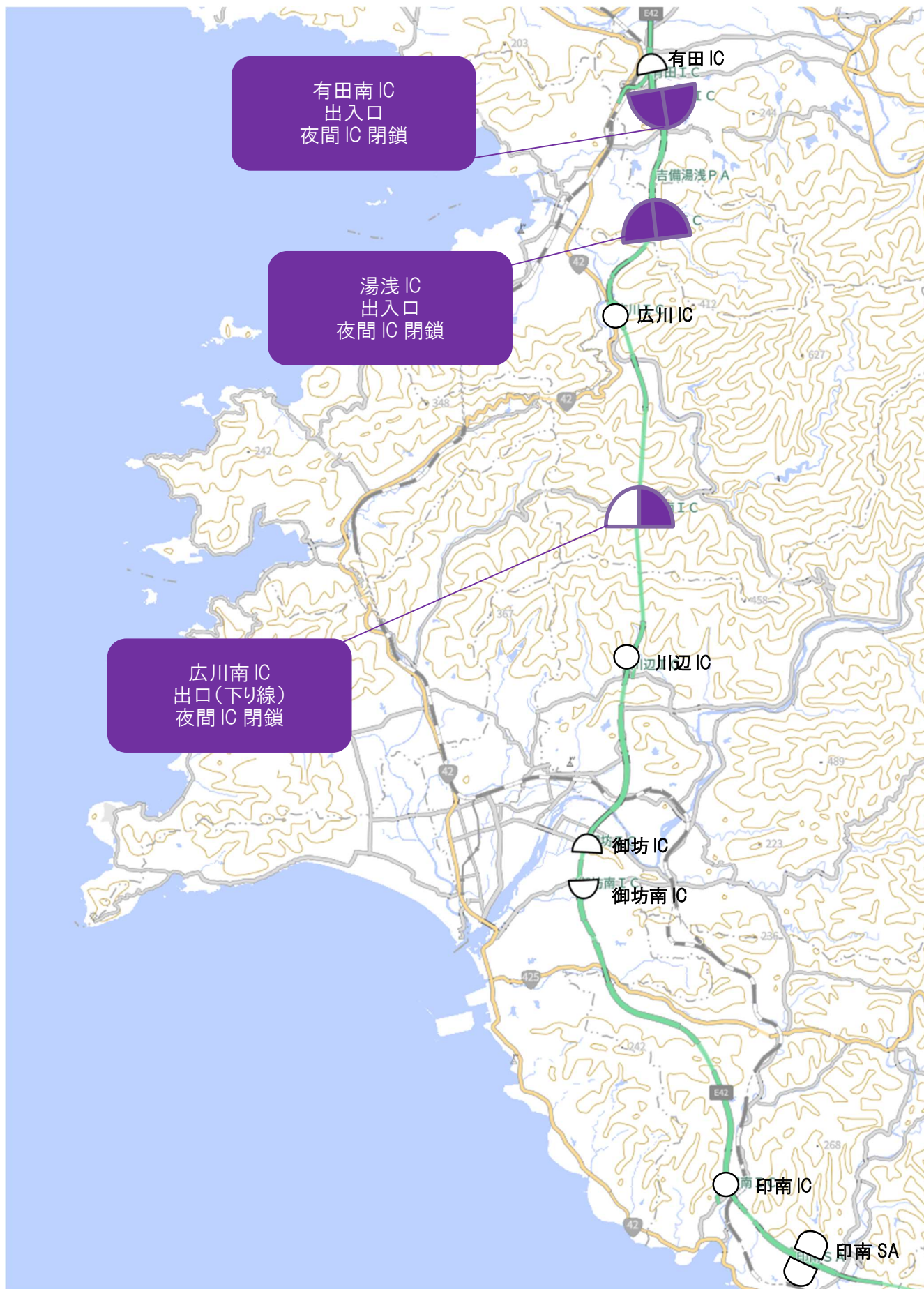
※地理院地図(国土地理院)を加工し作成

③ 令和5年12月13日(水曜)夜から12月15日(金曜)朝まで(2夜間)



※地理院地図(国土地理院)を加工し作成

④ 令和5年12月18日(月曜)夜から12月20日(水曜)朝まで(2夜間)



※地理院地図(国土地理院)を加工し作成

2. 主な工事内容

○道路設備点検

道路照明設備や電線路設備の詳細点検を行います。

《道路照明点検状況(イメージ)》



《電線路設備点検状況(イメージ)》



○舗装補修工事

走行安全性・快適性の確保のため、舗装面のひび割れや段差などが顕著に発生している箇所を修復する舗装補修工事を行います。


《舗装補修工事(イメージ)》



○道路保全作業

道路構造物(橋梁など)を常時良好な状態に保つための補修・点検などを行います。

《橋梁点検(イメージ)》



《C-BOX 点検(イメージ)》



3. う回路案内

E42.阪和道・湯浅御坊道夜間閉鎖時は、以下のとおり、う回路にご協力くださいますようお願いいたします。

3-1 泉南IC 夜間閉鎖う回路

① 令和5年12月11日(月曜)夜から12月20日(水曜)朝まで(土日を除く7夜間)

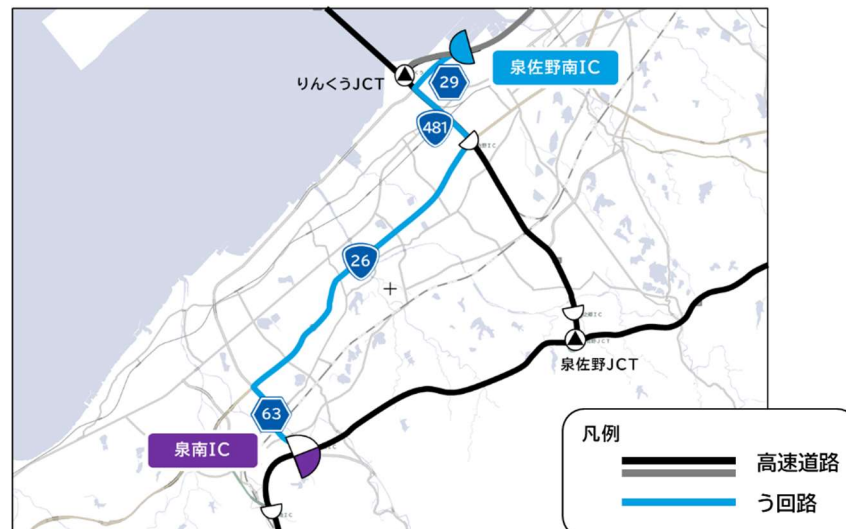
■ E26 近畿道方面からご利用のお客さま

	経路	距離	所要時間
通常ルート①	E71 関空道 上之郷IC ⇒ 泉南IC	約7.4km	約7分
う回路① (貝塚方面)	E72 関空道 上之郷IC ⇒ 国道481号 ⇒ 国道26号 ⇒ 府道63号 ⇒ 泉南IC	約12km	約25分



■ E71 関西国際空港連絡橋方面からご利用のお客さま

	経路	距離	所要時間
通常ルート②	阪神高速4号湾岸線 泉佐野南IC ⇒ E42 阪和道 泉南IC	約7km	約11分
う回路② (りんくう方面)	阪神高速4号湾岸線 泉佐野南IC ⇒ 府道29号 ⇒ 国道481号 ⇒ 国道26号 ⇒ 府道63号 ⇒ 泉南IC	約10km	約22分



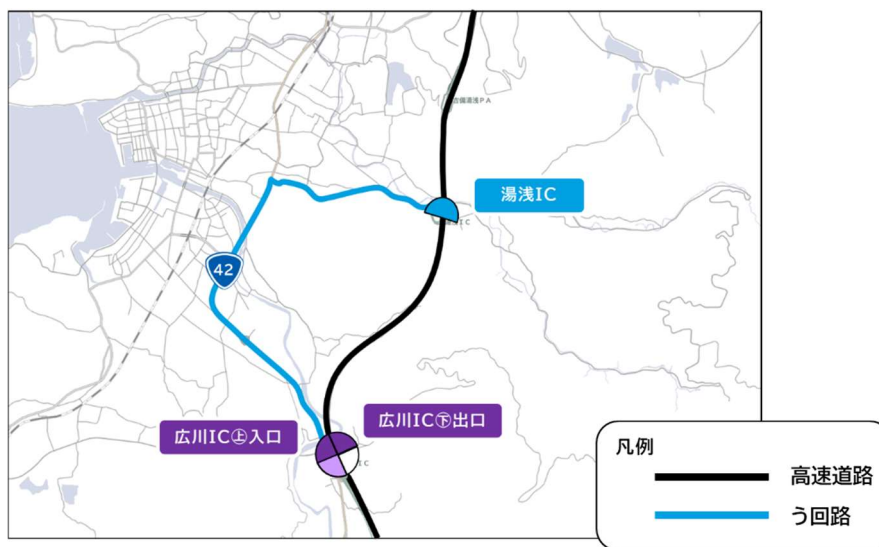
※地図についてはすべて地理院地図(国土地理院)を加工し作成

3-2 有田南 IC～印南 IC 間夜間閉鎖う回路

② 令和5年12月11日(月曜)夜から12月13日(水曜)朝まで(2夜間)

■ 広川 IC 出口(下り線)・入口(上り線)をご利用のお客さま

	経路		距離	所要時間
広川 IC 出口(下り線) 入口(上り線)	通常ルート	E42 御坊湯浅道 湯浅 IC ⇄ 広川 IC	約 2.5 km	約 5 分
	う回路	E42 御坊湯浅道 湯浅 IC ⇄ 国道 42 号 ⇄ E42 湯浅御坊道 広川 IC	約 4 km	約 7 分



■ 広川 IC 出口(上り線)をご利用のお客さま

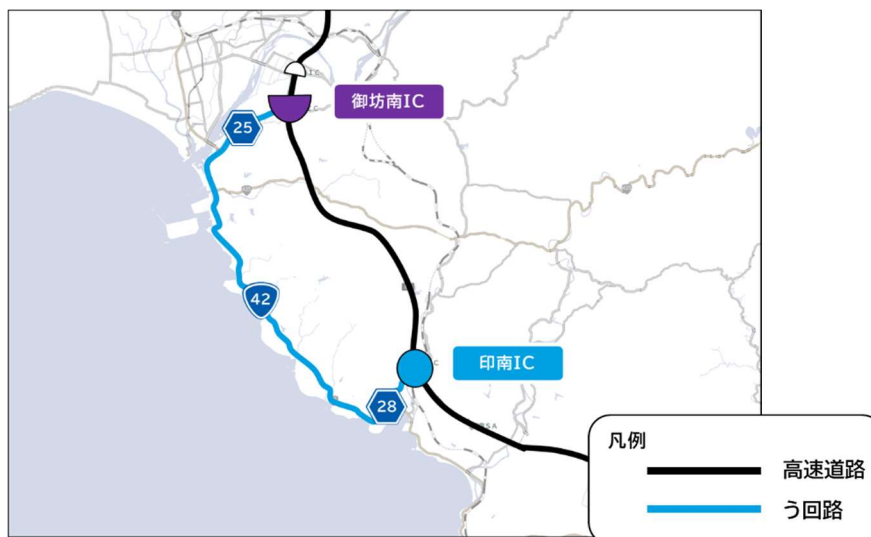
	経路		距離	所要時間
広川 IC 出口(上り線)	通常ルート	E42 湯浅御坊道 川辺 IC ⇒ 広川 IC	約 4.5km	約 4 分
	う回路	E42 阪和道 川辺 IC ⇒ 県道 190 号 ⇒ 国道 42 号 ⇒ 広川 IC	約 8km	約 10 分



※地図についてはすべて地理院地図(国土地理院)を加工し作成

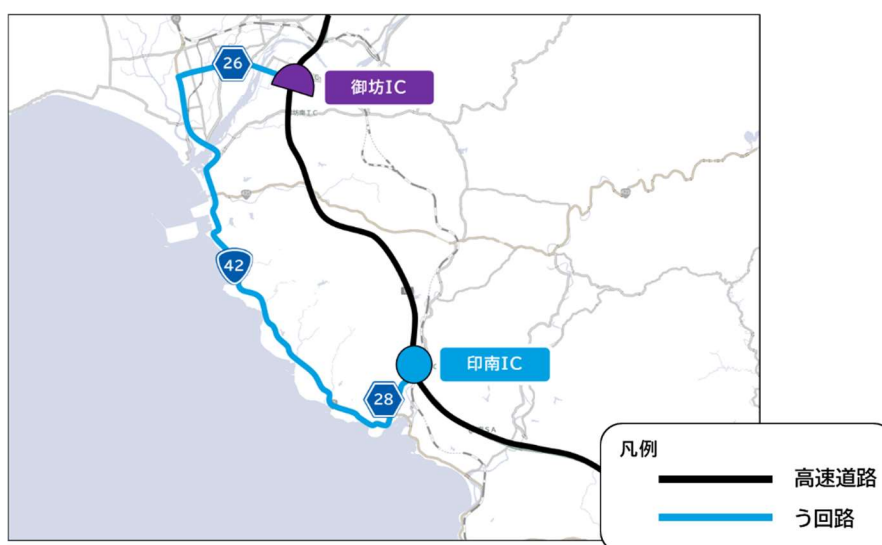
■ 御坊南 IC 出入口をご利用のお客さま

	経路		距離	所要時間
御坊南 IC 出入口	通常ルート	E42 阪和道 御坊南 IC ⇔ E42 阪和道 印南 IC	約 9.8km	約 8 分
	う回路	E42 阪和道 御坊南 IC ⇔ 県道 25 号 ⇔ 国道 42 号 ⇔ 県道 28 号 ⇔ E42 阪和道 印南 IC	約 14km	約 20 分



■ 印南 IC 出口(下り線)をご利用のお客さま

	経路		距離	所要時間
印南 IC 出口(下り線)	通常ルート	E42 阪和道 御坊 IC ⇒ E42 湯浅御坊道 印南 IC	約 9.8km	約 8 分
	う回路	E42 阪和道 御坊 IC ⇒ 県道 27 号 ⇒ 県道 26 号 ⇒ 国道 42 号 ⇒ 県道 28 号 ⇒ E42 阪和道 印南 IC	約 17km	約 28 分

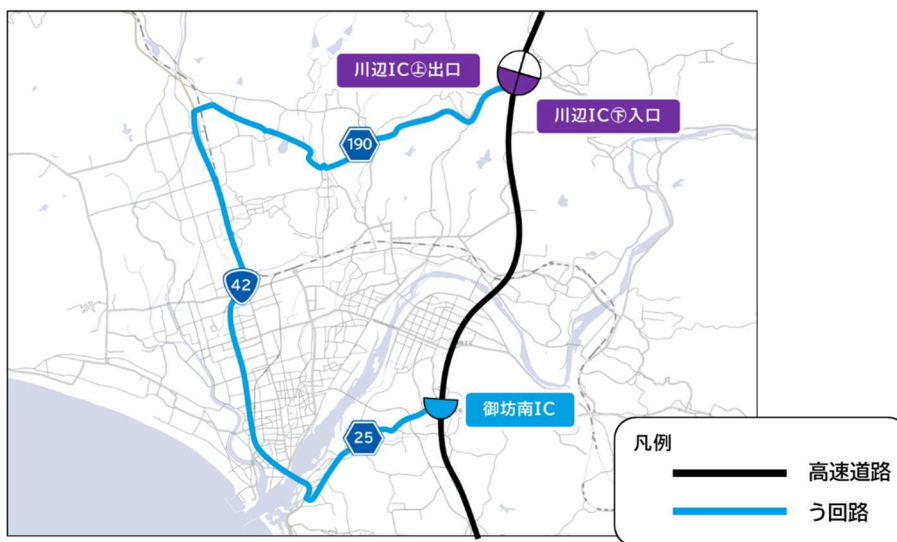


※地図についてはすべて地理院地図(国土地理院)を加工し作成

③ 令和5年12月13日(水曜)夜から12月15日(金曜)朝まで(2夜間)

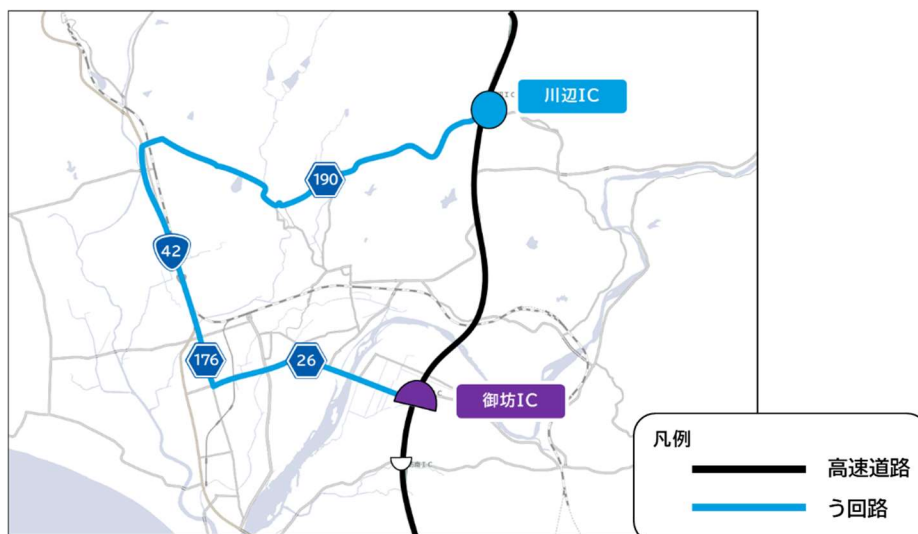
■ 川辺IC 出口(上り線)・入口(下り線)をご利用のお客さま

		経路	距離	所要時間
川辺IC 出口(上り線) 入口(下り線)	通常ルート	E42 湯浅御坊道 川辺IC ⇔ E42 湯浅御坊道 御坊南IC	約6 km	約5分
	う回路	E42 湯浅御坊道 川辺IC ⇔ 県道190号 ⇔ 国道42号 ⇔ 県道25号 ⇔ E42 阪和道 御坊南IC	約15 km	約25分



■ 御坊IC 出入口をご利用のお客さま

		経路	距離	所要時間
御坊IC 出入口	通常ルート	E42 阪和道 御坊IC ⇔ 川辺IC	約8.5 km	約7分
	う回路	E42 湯浅御坊道 川辺IC ⇔ 県道190号 ⇔ 国道42号 ⇔ 県道176号 ⇔ 県道26号 ⇔ E42 阪和道 御坊IC	約13 km	約22分



※地図についてはすべて地理院地図(国土地理院)を加工し作成

④ 令和5年12月18日(月曜)夜から12月20日(水曜)朝まで(2夜間)

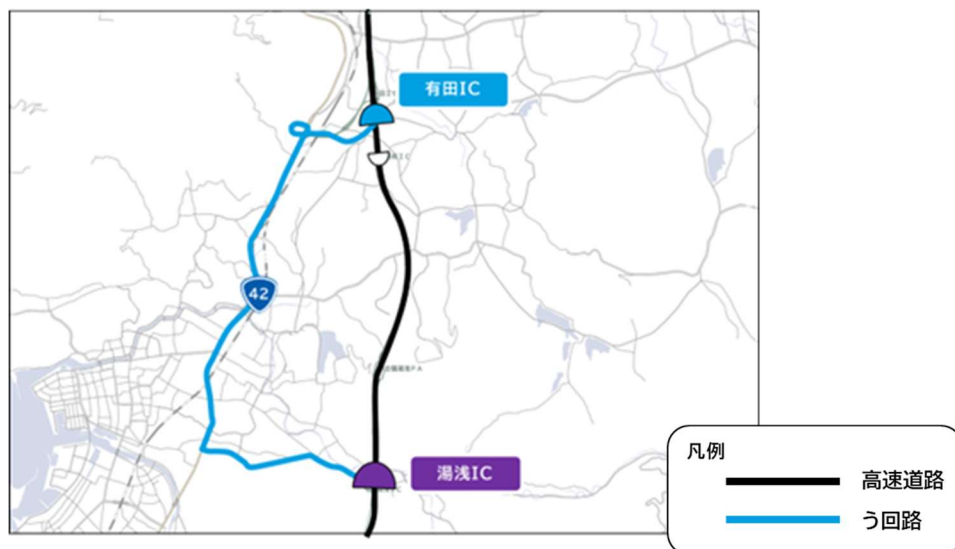
■ 有田南IC 出入口をご利用のお客さま

		経路	距離	所要時間
有田南IC 出入口	通常ルート	E42 湯浅御坊道 有田南IC ⇔ E42 湯浅御坊道 広川IC	約 6.4 km	約 5 分
	う回路	E42 湯浅御坊道 有田南IC ⇔ 県道 22 号 ⇔ 国道 42 号 ⇔ E42 湯浅御坊道 広川IC	約 7km	約 13 分



■ 湯浅IC 出入口をご利用のお客さま

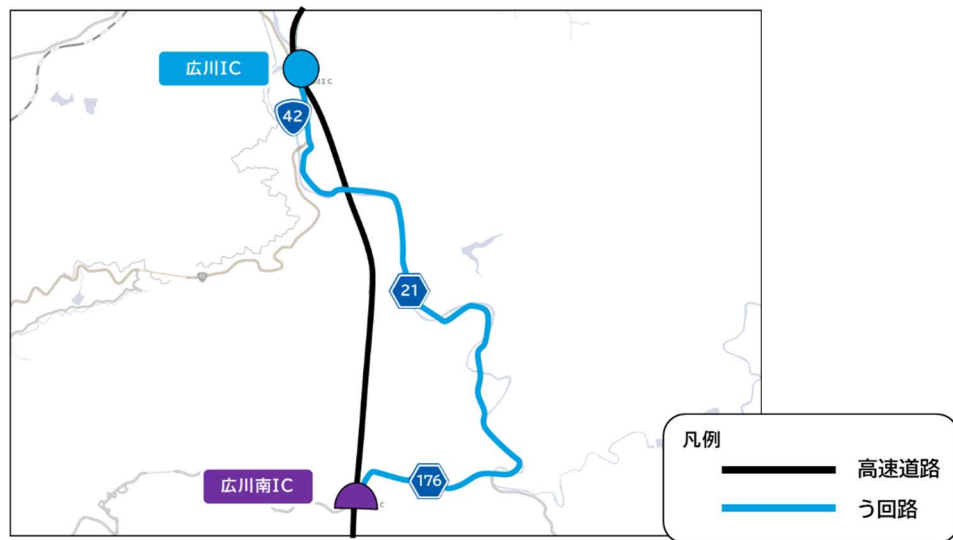
		経路	距離	所要時間
湯浅IC 出入口	通常ルート	E42 阪和道 有田IC ⇔ E42 湯浅御坊道 湯浅IC	約 3.9 km	約 3 分
	う回路	E42 阪和道 有田IC ⇔ 県道 22 号 ⇔ 国道 42 号 ⇔ E42 湯浅御坊道 湯浅IC	約 6 km	約 10 分



※地図についてはすべて地理院地図(国土地理院)を加工し作成

■ 広川南 IC 出口(下り線)をご利用のお客さま

		経路	距離	所要時間
広川南 IC 出口(下り線)	通常ルート	E42 湯浅御坊道 広川 IC ⇒ E42 湯浅御坊道 広川南 IC	約 4.5 km	約 4 分
	う回路	E42 湯浅御坊道 広川 IC ⇒ 国道 42 号 ⇒ 県道 21 号 ⇒ 県道 176 号 ⇒ 広川南 IC	約 9km	約 10 分



※地図についてはすべて地理院地図(国土地理院)を加工し作成

4. 道路情報のお知らせ

■ 夜間閉鎖等のご案内


◎ 各サービスエリア(SA)のインフォメーションや料金所、高速道路事務所などで夜間閉鎖等をお知らせするリーフレットの配布またはポスターの掲示、立看板の設置を行います。

◎ NEXCO 西日本 WEB サイト <https://www.w-nexco.co.jp/>

※当日の工事規制情報については、弊社 WEB サイト「工事規制・通行止めの予定」をご覧ください。

<https://www.w-nexco.co.jp/traffic.info/construction/>

■ お出かけ前に入手できる道路交通情報

◎ アイハイウェイ 

24 時間、高速道路の道路交通情報をマップや文字情報で確認できるサービスです。次の URL からアクセスしてください。(パソコンから閲覧できる WEB サイトのほか、スマホアプリもあります)

<https://ihighway.jp>

※QR コードはこちら ⇒



※情報提供料は無料ですが、通信料はお客さまのご負担となります。

◎ 日本道路交通情報センター(JARTIC)

・インターネットからのアクセス

次の URL <https://www.jartic.or.jp/> からアクセスしてください。

・電話からのアクセス

全国共通ダイヤル「050-3369-6666」、または携帯電話で「#8011」におかけいただくと、最寄りの情報センターにつながります。

近畿地方高速情報 : 050-3369-6768

和歌山情報 : 050-3369-6630

■ 走行中に入手できる道路交通情報および休憩施設等で入手できる交通情報

◎ 道路情報板

◎ ハイウェイラジオ(1620kHz)

◎ ハイウェイ情報ターミナル(主な SA 等で渋滞情報をテレビ画面等でわかりやすくお知らせします)

◎ VICS(VICS 対応のカーナビゲーション等の車載機で、道路交通情報が入手できます。)

5. お客さまからのお問い合わせ

● 工事に関するお問い合わせ

NEXCO 西日本 関西支社 和歌山高速道路事務所 TEL. 073-472-2091(代表)
受付時間／平日 9:00～17:00

● 通行料金等に関するお問い合わせ

NEXCO 西日本 お客さまセンター(年中無休・24 時間)



0120-924863 (クルマでおでかけ 24 時間ハローさん)

※ IP 電話等一部のフリーダイヤルがご利用できない場合があります。

その場合は、06-6876-9031 (通話料有料)

電話のお掛け間違いが大変多くなっています。上記以外の電話番号はございません。

電話番号をよくお確かめのうえ、お掛けください。

※ 工事の詳細情報に関するお問い合わせについては、担当部署をご案内する場合がございます。