

お知らせ

E34 大分自動車道(朝倉 IC～杷木 IC 間) 高山トンネル付近の災害復旧工事状況について ～“秋の3連休”(9月～11月)において渋滞が予測されます～

NEXCO 西日本九州支社(福岡市博多区、支社長:加治 英希)は、令和5年7月10日(月曜)に発生した大雨による災害(高速道路区域外からの大規模な土石流)に伴い、E34 大分自動車道 朝倉(あさくら)インターチェンジ(IC)～杷木(はき)IC 間の下り線(大分方面)、高山(こうやま)トンネル付近において、昼夜連続走行車線規制(※)をおこなっております。

復旧の完了は概ね1年間を見込んでいますが、1日も早い4車線確保に向け工事をすすめてまいりますので、引き続きご理解・ご協力いただきますようお願いいたします。

なお、下り線(大分方面)の走行車線規制がしばらく続くため、9月～11月の3連休(“秋の3連休”)などに渋滞が発生する恐れがありますので、お出かけの際には最新の交通情報等をご確認ください。

- “秋の3連休”(9/16～9/18、10/7～10/9、11/3～11/5 いずれも3日間)などは、下り線(大分方面)の朝倉 IC を先頭に渋滞が予測されます。(渋滞予測は3ページ参照)
- 大雨等により被災した区間は通行の安全を確保するため、今までよりも少ない降雨で通行規制を実施することがありますので、ご利用の際は、最新の気象情報や交通情報をご確認願います。
 【参考(NEXCO 西日本 HP)】これまでよりも少ない雨量で通行止めを行う区間
<https://corp.w-nexco.co.jp/newly/h30/0927/>

(※) 昼夜連続走行車線規制区間は、50km/h の速度規制を行っています。

・KP22.6～KP26.2(約 3.6km) 高山(こうやま)トンネル付近

■位置図



■復旧対策工事の内容など

【朝倉IC～杷木IC間 下り線（高山トンネル付近）】

【対策工※計画中】



【対策工（施工イメージ）※計画中】

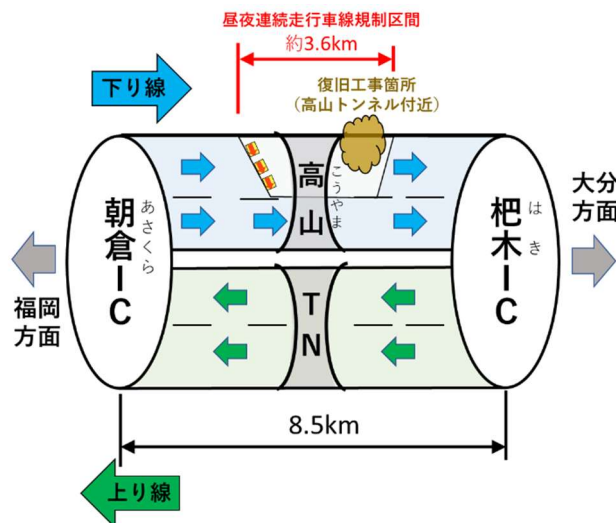


【高エネルギー吸収型防護柵】

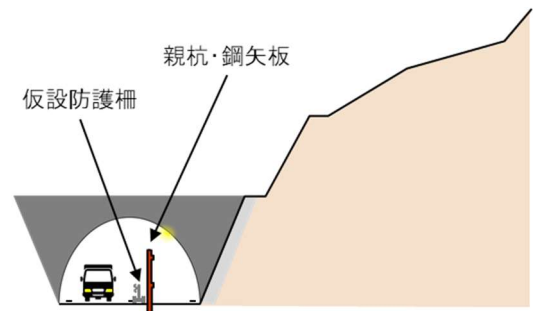
令和5年7月10日（月曜）の大雨による災害（大規模な土石流）を踏まえ、高速道路区域外の土石流から本線の安全を確保するため「高エネルギー吸収型防護柵工」の設置工事を計画しております。防護柵設置後に走行車線側に設置している仮設防護柵、親杭・鋼矢板等を撤去し、走行車線規制を解除して2車線で通行できる予定です。

■規制状況

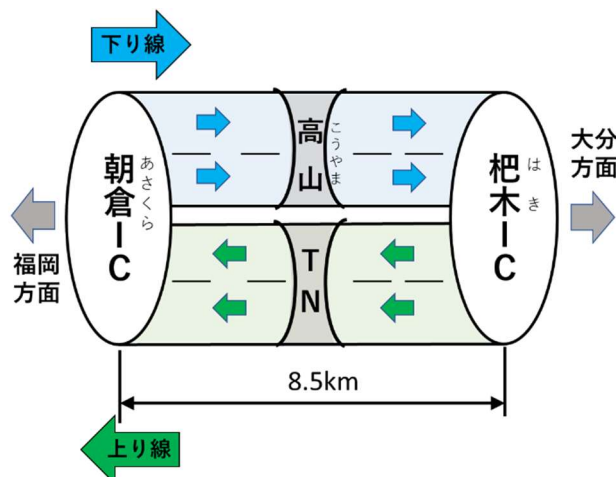
① 現在【昼夜連続走行車線規制】（令和5年8月8日（火曜）15時以降）



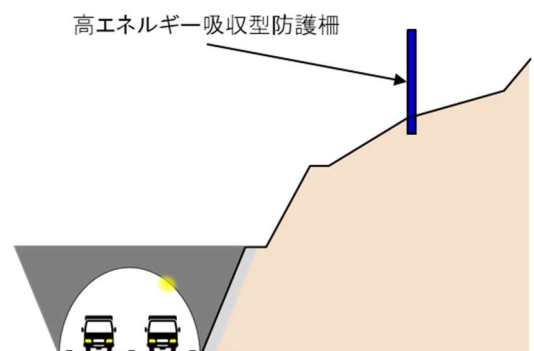
【高山トンネル下り線（東坑口）イメージ】
現在（1車線通行）



② 復旧工事完了（概ね1年間）



【高山トンネル下り線（東坑口）イメージ】
復旧対策後（2車線通行）



■“秋の3連休”(9月～11月)における渋滞予測

“秋の3連休”(令和5年9月16日(土曜)～18日(月曜)、10月7日(土曜)～9日(月曜)、11月3日(金曜)～5日(日曜)いずれも3日間)などの当該区間における渋滞予測は、次のとおりです。

車線規制箇所を先頭に最大15km程度の渋滞が予測され、渋滞区間の通過には、通常走行より90分程度の時間を要する見込みです。ご利用されるお客さまには、渋滞が多く予測される日や時間帯を前後にずらすなど渋滞を避けたご利用をお願いします。

・大分方面(下り線):最大渋滞長:15km(筑後小郡IC～杷木IC間)

年	月日	時間帯ごとの予測渋滞長(km)																	
		6時	7	8	9	10	11	12	13	14	15	16	17	18	19	20	21	22	23時
2023年	9月16日(土)					5	5												
	9月17日(日)				5	10	10	10	10	5	5								
	9月18日(月)					5	5												
	9月23日(土)				5	5	5	5											
	9月24日(日)	(5km以上の渋滞予測はありません)																	
	10月7日(土)					5	5												
	10月8日(日)			5	10	15	15	15	15	10	10	5							
	10月9日(月)	(5km以上の渋滞予測はありません)																	
	11月3日(金)				5	10	10	10	10	5	5								
	11月4日(土)					5													
	11月5日(日)	(5km以上の渋滞予測はありません)																	
	11月11日(土)					5	5												
11月12日(日)					5	5													

凡例

5km程度
 10km程度
 15km程度


■渋滞対策

【簡易情報板による標示及び看板やチラシでの情報提供の強化】

- ・ご利用のお客さまへ情報板による提供に加え簡易情報板の増設を行い情報提供を実施します。
- また、休憩施設等では看板やチラシによる情報提供を行います。



■お出かけ前に入手できる道路交通情報

◎ アイハイウェイ  Highway

24 時間、高速道路の道路交通情報をマップや文字情報で確認できるサービスです。次の URL からアクセスしてください。(パソコンから閲覧できるウェブサイトのほか、スマホアプリもあります)

<https://ihighway.jp/>



※QR コードはこちら ⇒

※情報提供料は無料ですが、通信料はお客さまのご負担となります。

◎ 日本道路交通情報センター(JARTIC)

・インターネットからのアクセス

次の URL <https://www.jartic.or.jp/> からアクセスしてください。

・電話からのアクセス

全国共通ダイヤル「050-3369-6666」、または、携帯電話で「#8011」におかけいただくと、最寄りの情報センターにつながります。

■走行中に入手できる道路交通情報および休憩施設等で入手できる交通情報

◎ 道路情報板

◎ ハイウェイラジオ(1620kHz)

◎ ハイウェイ情報ターミナル(主な SA 等で渋滞情報をテレビ画面等でわかりやすくお知らせします。)

◎ VICS(VICS 対応のカーナビゲーション等の車載器で、道路交通情報が入手できます。)

■お客さまからのお問い合わせ

●通行料金等に関するお問い合わせ

NEXCO西日本 お客さまセンター(年中無休・24 時間)



0120-924863 (クルマでおでかけ 24 時間 ハローきん)

※IP 電話等一部のフリーダイヤルがご利用できない場合があります。

その場合は、06-6876-9031 (通話料有料)

電話のお掛け間違いが大変多くなっています。上記以外の電話番号はございません。

電話番号をよくお確かめのうえ、お掛けください。

※工事の詳細情報に関するお問い合わせについては、担当部署をご案内する場合がございます。