

令和8年6月25日
06時00分
西日本高速道路株式会社

大雨の影響による 通行止めの可能性がある区間のお知らせ

～お出かけ前に最新の気象情報や交通情報をご確認ください～

梅雨前線や台風の影響により、西日本管内の広い範囲で大雨となるおそれがあります。今後の気象状況により、通行止めの長期化や可能性がある区間が広がる恐れがありますので、お客さまには大変ご迷惑をおかけしますが、お出かけ前に最新の気象情報および交通情報をご確認いただきますようお願いいたします。

通行止めの可能性のある区間は、別添資料をご参照ください。
(別添資料) 6月25日(木曜) 06時00分現在(西日本管内)

《 最新の交通情報などをご確認ください 》

当社では、最新の気象情報に基づき、高速道路への影響について、公式WEBサイトや公式Xで情報を提供するほか、アイハイウェイのユーザー登録者のうち、お知らせメール受信希望の皆さまへ、高速道路の通行止めの可能性などの「お知らせ」情報をメールにてお届けしますので、是非ご登録ください。

●アイハイウェイ (NEXCO西日本)



<https://ihighway.jp/>

- ・24時間、高速道路の道路交通情報をマップや文字情報で確認することができます。
- ・アイハイウェイ「マイルート」から、お知らせメールの受信登録をお願いします。
- ・お知らせメールでは、登録した「マイルート」上の通行止めの開始・解除、事故渋滞などの情報を受信することができます。



●高速道路影響情報サイト

<https://ex-ssw.com/>

- ・高速道路各社のホームページに掲載している重要なお知らせを確認することができます。

●日本道路交通情報センター (JARTIC) <https://www.jartic.or.jp/>

- ・一般道を含めた道路交通情報を確認することができます。

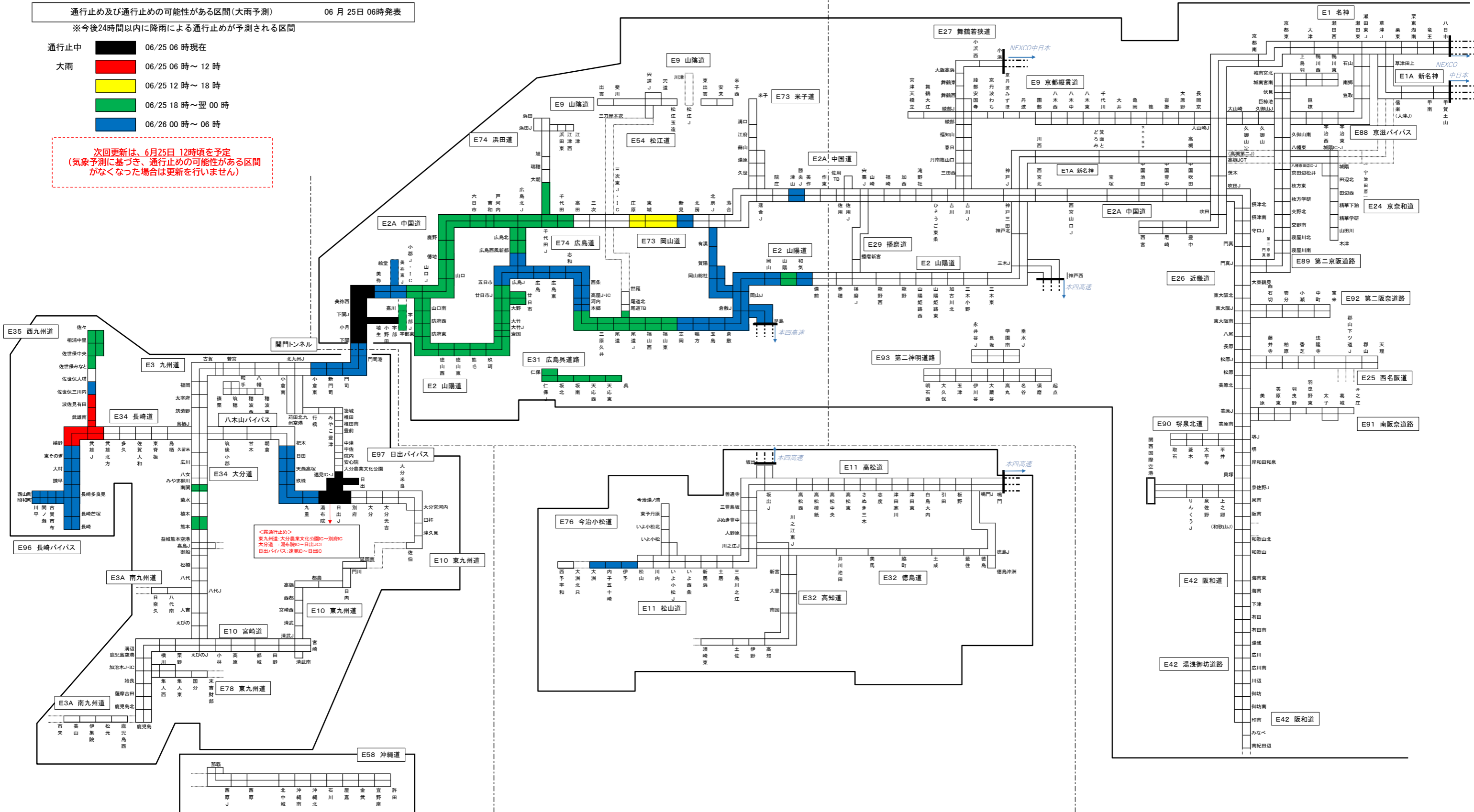
※本情報は予測時点のものです。リアルタイムの交通状況はアイハイウェイ (NEXCO西日本) <https://ihighway.jp/> にてご確認願います。

通行止め及び通行止めの可能性がある区間(大雨予測) 06月25日06時発表

※今後24時間以内に降雨による通行止めが予測される区間

- 通行止中
- 06/25 06時現在
 - 大雨 06/25 06時～12時
 - 06/25 12時～18時
 - 06/25 18時～翌00時
 - 06/26 00時～06時

次回更新は、6月25日12時頃を予定
(気象予測に基づき、通行止めの可能性がある区間
がなくなった場合は更新を行いません)



NEXCO西日本からの情報提供ツール紹介



◆お出かけ前にご活用いただきたい道路交通情報

①アイハイウェイ

通行止めの可能性のお知らせ、最新の交通情報やライブカメラはアイハイウェイを確認！

スマートフォンでもPCでもご利用できます。
アイハイウェイ で検索!
<https://ihighway.jp/>

アプリのダウンロードはこちら



快適なドライブに
無料で使える
iHighway
新機能追加！
スマートフォンの画面に直接通知が届く「プッシュ通知機能」を導入しました。
無料で使える便利な機能で高速道路の交通情報をチェック！

②X (旧Twitter)


Xにより、通行止めなどの交通情報や作業状況等をお知らせします。




③高速道路影響情報サイト <https://ex-ssw.com/>

高速各社からの「重要なお知らせ」を確認することができます！

スマホ版



各社の「重要なお知らせ」へリンク



PC版

