

令和 8 年 1 月 6 日

西日本高速道路株式会社

報道関係各位

NEXCO 西日本 四国エリアの年末年始期間における高速道路の交通状況(速報)

〔令和 7 年 12 月 26 日(金曜)～令和 8 年 1 月 4 日(日曜)の 10 日間〕

(比較対象は、令和 6 年 12 月 27 日(金曜)～令和 7 年 1 月 5 日(日曜)の 10 日間)

NEXCO 西日本四国支社(高松市朝日町、支社長:喜久里 真二)は、年末年始期間における高速道路の交通状況を取りまとめました。

◆ 主な 4 区間(E11 高松自動車道 さぬき豊中インターチェンジ(IC)～大野原 IC、E11 松山自動車道 新居浜 IC～いよ西条 IC、E32 高知自動車道 大豊 IC～南国 IC、E32 徳島自動車道 土成 IC～脇町 IC)の 1 日あたりの平均断面交通量は 22,300 台で、令和 6 年度の同時期と比較して平均で 103%でした。

◆ 最大渋滞長は、1 月 3 日(土曜)20 時 30 分頃、E11 松山自動車道 上り線 土居 IC 付近を先頭に発生した、事故通行止めに起因する 5.5km の渋滞でした。

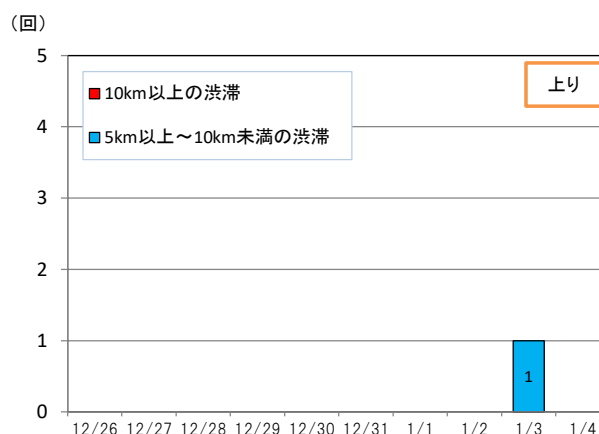
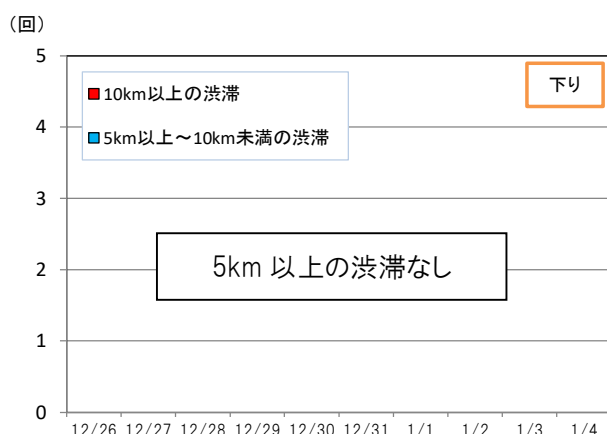
高速道路での交通事故は、重大な被害だけでなく長時間の渋滞を引き起こします。一人ひとりの安全運転が、スムーズな交通と事故防止につながります。皆さまのご協力をお願いいたします。

1. 混雑状況

■ 渋滞回数

渋滞延長	令和7年度実績 (①)	令和6年度実績 (②)	対比(①÷②)
5km以上～10km未満の渋滞	1回	1回	100%
10km以上の渋滞	0回	0回	—

※渋滞実績には事故等による影響で発生した渋滞を含む。



▼ 年末年始期間 曜日配列

令和7年度	12/26 金	12/27 土	12/28 日	12/29 月	12/30 火	12/31 水	1/1 木	1/2 金	1/3 土	1/4 日
令和6年度	12/27 金	12/28 土	12/29 日	12/30 月	12/31 火	1/1 水	1/2 木	1/3 金	1/4 土	1/5 日

【令和7年度の5km以上の渋滞箇所】

(延長順)

上下線	道路名	渋滞日時 (ピーク)	渋滞発生箇所	渋滞延長	渋滞要因
上り線	E11 松山自動車道 (新居浜IC～土居IC間)	1月3日(土) 20時30分頃	71.5KP(土居IC)付近 <small>どい えひめけん しこくちゅうおうし どいちよう</small> (愛媛県四国中央市土居町)	5.5km	事故通行止め及 び交通集中

【令和6年度の5km以上の渋滞箇所】

(延長順)

上下線	道路名	渋滞日時 (ピーク)	渋滞発生箇所	渋滞延長	渋滞要因
上り線	E11 高松自動車道 (三豊鳥坂IC～坂出JCT間)	1月3日(金) 16時10分頃	18.4KP(善通寺IC)付近 <small>ぜんつうじ かがわけんまるがめしくんげちよう</small> (香川県丸亀市郡家町)	5.4km	事故及び 交通集中

KP:キロポスト IC:インターチェンジ JCT:ジャンクション

《上り線》 高松道・松山道は松山から鳴門方向です。

2. 期間中の交通量

主な区間の交通量は 3 ページをご覧ください。

3. 令和 6 年度実績との比較

交通量、渋滞回数の令和 6 年度実績との比較は 4 ページをご覧ください。

〇期間中の交通量

【令和6年度比】

年末年始期間(令和7年12月26日(金)から令和8年1月4日(日)の10日間)の代表4断面の断面交通量は、昨年(令和6年12月27日(金)から令和7年1月5日(日)の10日間)と比較して、平均で103%でした。

												(単位:台/日)							
道路名	区間											期間平均			期間最大				
		12/26	12/27	12/28	12/29	12/30	12/31	1/1	1/2	1/3	1/4	R7年度 期間平均	R6年度 期間平均	①/②	R7年度 期間最大		R6年度 期間最大		③/④
		(金)	(土)	(日)	(月)	(火)	(水)	(木)	(金)	(土)	(日)	①	②	(%)	③		④		(%)
E11 高松自動車道	さぬき豊中 ～ 大野原	26,200	31,200	33,500	32,000	32,800	26,000	29,900	39,000	<u>40,000</u>	33,100	32,400	31,700	102	1/3(土)	40,000	1/2(木)	39,500	101
E11 松山自動車道	新居浜 ～ いよ西条	21,900	26,200	27,200	26,400	26,800	21,500	23,600	30,200	<u>31,300</u>	25,400	26,100	25,300	103	1/3(土)	31,300	1/3(金)	31,600	99
E32 高知自動車道	大豊 ～ 南国	15,100	19,600	<u>21,300</u>	20,000	20,800	16,500	16,700	20,600	20,900	20,100	19,200	18,700	103	12/28(日)	21,300	1/3(金)	22,500	95
E32 徳島自動車道	土成 ～ 脇町	9,800	11,500	11,900	12,200	<u>12,800</u>	10,100	9,500	12,100	12,400	11,100	11,300	11,100	102	12/30(火)	12,800	1/3(金)	14,800	86

※太字は期間最大交通量を示す。

【集計期間】

令和7年12月26日(金)から令和8年1月4日(日)の10日間

令和6年12月27日(金)から令和7年1月5日(日)の10日間

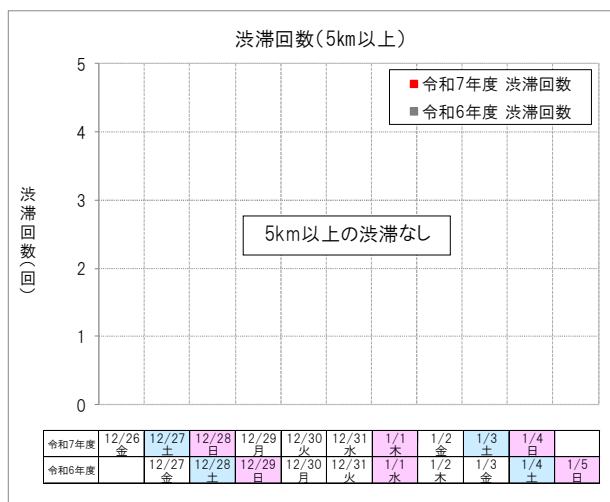
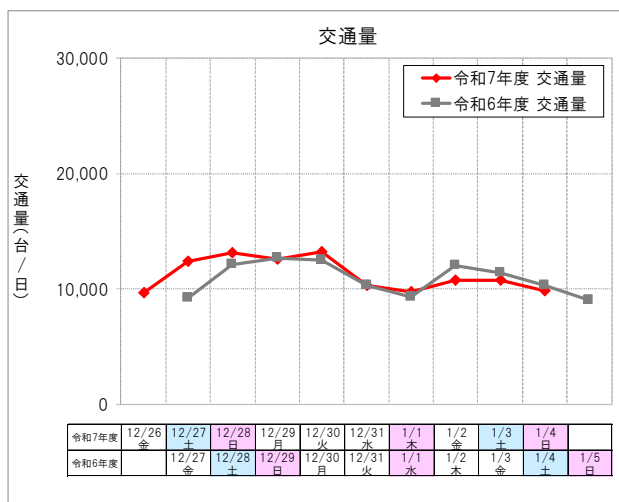
4区間平均	22,300	21,700	103	1/3(土)	26,200	1/2(木)	26,600	98
-------	--------	--------	-----	--------	--------	--------	--------	----

○令和 6 年度実績との比較

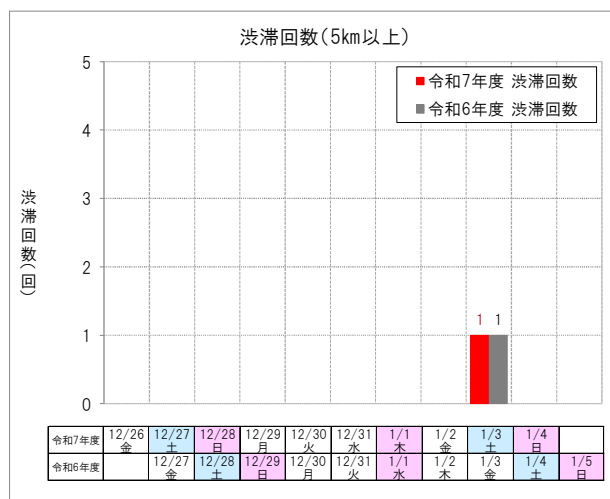
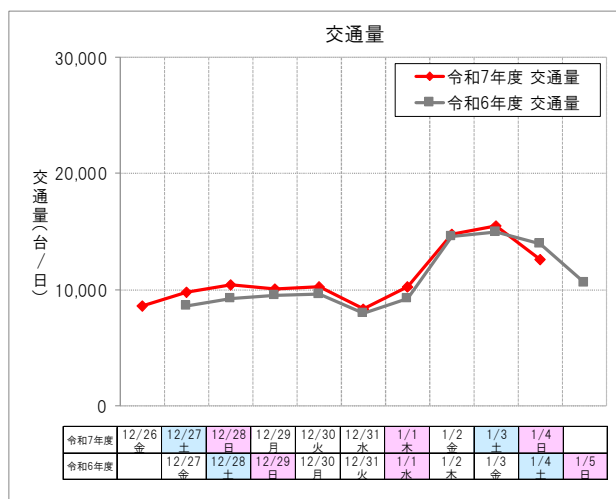
交通量：NEXCO 西日本四国支社管内の主な 4 区間（3 ページと同じ区間）

渋滞回数：NEXCO 西日本四国支社管内の 5km 以上の渋滞回数

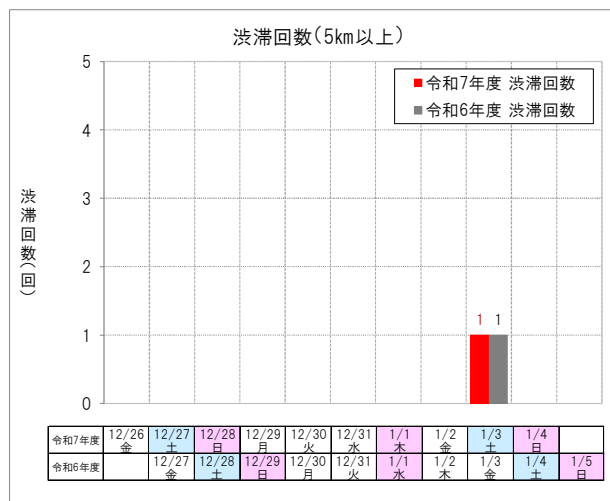
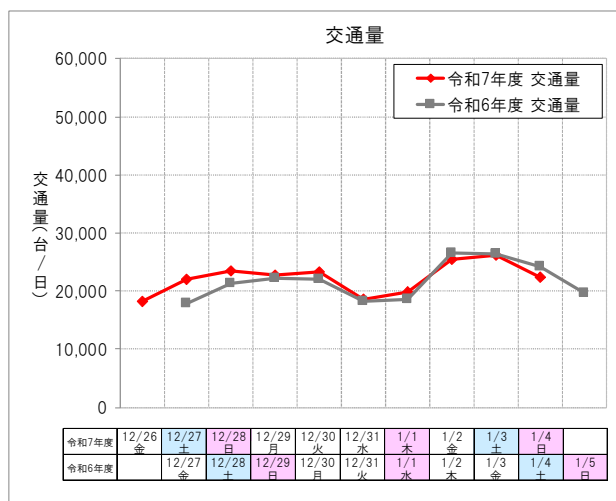
【下り線】



【上り線】



【上下計】



○渋滞状況(5km以上の渋滞)

参考資料

【対象日時: 令和7年12月26日(金)～令和8年1月4日(日)】

	月 日	発生時刻	解消時刻	延混雑時間	混 雑 ピ ー ク							原因	渋滞の先頭箇所
					時刻	渋滞長(km)	上下	道路名	区 間	先頭箇所(KP)	最後尾箇所(KP)		
1	1月3日	17:56	21:12	3:16	20:31	5.5km	上	松山道	新居浜 ～ 土居	71.5	77.0	事故通行止め及び交通集中	えひめけん しこくちゅうおうし だいちよう 愛媛県四国中央市土居町

○渋滞状況(5km未満の渋滞)

【対象日時: 令和7年12月26日(金)～令和8年1月4日(日)】

	月 日	発生時刻	解消時刻	延混雑時間	混 雑 ピ ー ク							原因	渋滞の先頭箇所
					時刻	渋滞長(km)	上下	道路名	区 間	先頭箇所(KP)	最後尾箇所(KP)		
1	12月29日	17:24	18:37	1:13	17:24	1.4km	下	高松道	引田 ～ 白鳥大内	127.2	125.8	事故及び交通集中	かがわけん ひがしかがわし しろとり 香川県東かがわ市白鳥
2	12月31日	14:11	14:43	0:32	14:36	1.3km	下	高松道	さぬき豊中 ～ 大野原	39.2	37.9	事故及び交通集中	かがわけん かんおんじし ふるかわけちよう 香川県観音寺市古川町